



Borgingsdocument Natuur Strandsuppletie Texel Noord

12 augustus 2021

| Versie | Datum | Wijziging |
|--------|------------------|---|
| V01 | 23 maart 2021 | Eerste concept |
| V02 | 14 mei 2021 | Opmerkingen Rijkswaterstaat op concept verwerkt |
| V03 | 16 juni 2021 | Opmerkingen Rijkswaterstaat op V02 verwerkt |
| V04 | 12 augustus 2021 | Opmerkingen Rijkswaterstaat op V03 verwerkt |



Verantwoording

| | |
|------------------------|--|
| Titel | Borgingsdocument Natuur Strandsuppletie Texel Noord |
| Opdrachtgever | Rijkswaterstaat |
| Projectleider | Frank Aarts |
| Auteur(s) | Wendy Liefting |
| Tweede lezer | Adrie van Hooff |
| Projectnummer | 1267308 |
| Aantal pagina's | 31 |
| Datum | 12 augustus 2021 |
| Handtekening | Ontbreekt in verband met digitale verwerking. Dit rapport is aantoonbaar vrijgegeven. |

Colofon

TAUW bv
Australiëlaan 5
Postbus 3015
3502 GA Utrecht
T +31 30 28 24 82 4
E info.utrecht@tauw.com



Inhoud

| | | |
|-----------|---|----|
| 1 | Inleiding | 4 |
| 2 | Voorgenomen activiteiten | 5 |
| 2.1 | Locatie..... | 5 |
| 2.2 | Activiteiten..... | 6 |
| 2.3 | Suppletieprogramma: noodzaak suppletie..... | 7 |
| 2.3.1 | Algemeen..... | 7 |
| 3 | Wnb Gebiedsbescherming: Natura 2000 | 8 |
| 3.1 | Werkwijze Wnb Gebiedsbescherming | 8 |
| 3.2 | Relevante Natura 2000-gebieden | 8 |
| 3.3 | Toegang Beperkend Besluit (TBB) | 9 |
| 3.4 | Toets aan zorgplicht: voorwaarden uit Natura 2000 beheerplannen | 9 |
| | Zorgplicht: toetsing voorwaarden beheerplan | 9 |
| 3.4.1 | Toetsing voorwaarden habitattypen..... | 15 |
| 3.4.2 | Korrelgrootte | 16 |
| 3.4.3 | Broedvogels | 16 |
| 3.4.4 | Toetsing voorwaarden vogelconcentraties | 16 |
| 3.4.5 | Zandwinkvak en schelpdierbanken..... | 17 |
| 3.4.6 | Conclusie zorgplicht Noordzeekustzone..... | 21 |
| 4 | Wnb Soortenbescherming | 23 |
| 4.1 | Werkwijze Wnb Soortenbescherming | 23 |
| 4.2 | Toetsing Wnb Soortenbescherming..... | 24 |
| 4.3 | Vogels | 25 |
| 4.4 | Conclusies Wnb Soortenbescherming | 26 |
| 5 | Conclusies | 27 |
| 5.1 | Gebiedsbescherming | 27 |
| 5.2 | Soortenbescherming | 27 |
| 6 | Literatuur | 28 |
| Bijlage 1 | Uitvoeringsvoorwaarden voor aannemer | 29 |
| Bijlage 2 | Analyse korrelgrootte zandwin- en suppletiegebieden..... | 31 |



1 Inleiding

De kust van Texel Noord staat bloot aan structurele erosie. De kustlijn dient gehandhaafd te blijven om behoud van de achterliggende functies te verzekeren. Voor deze locatie wordt daarom in **2022-2023** een **strandsuppletie** uitgevoerd. Als basis voor de beoordeling is een voorlopig ontwerp gebruikt. In hoofdstuk 2 worden het ontwerp en de noodzaak van de suppletie nader toegelicht. Dit ontwerp is getoetst aan de verschillende onderdelen van de Wet Natuurbescherming (Wnb).

Toetsing aan de Wnb onderdeel Gebiedsbescherming

In hoofdstuk 3 staat de toetsing aan de Wnb onderdeel Gebiedsbescherming, oftewel de toetsing aan de Natura 2000-gebieden. Het uitvoeren van de suppleties is regulier beheer en onderhoud¹, wat niet wordt gezien als een plan of project in de zin van de Habitatrichtlijn. Nu enkel voor plannen of projecten een vergunningplicht bestaat, is er voor het uitvoeren van de suppleties geen vergunning nodig in het kader van de Wnb gebiedsbescherming. Hoewel er geen sprake is van een N2000-vergunningplicht geldt wel de algemene zorgplicht van artikel 1.11 Wnb. Door het volgen van de voorwaarden in de Natura 2000 beheerplannen wordt invulling gegeven aan deze zorgplicht. In hoofdstuk 3 wordt daarom de suppletie getoetst aan de voorwaarden uit de Natura 2000-beheerplannen. In het kader van de Wnb zijn ook gebieden aangewezen waarvoor een Toegangsbeperkend Besluit (TBB) geldt, dit zijn gebieden waar restricties/voorwaarden gelden voor varen en/of bodemberoerende activiteiten. Deze restricties/voorwaarden gelden ook voor activiteiten die onder beheer en onderhoud vallen zoals de suppleties. In hoofdstuk 3 wordt daarom ook aan de TBB's getoetst.

Toetsing aan Wnb onderdeel Soortenbescherming

In hoofdstuk 4 staat de toetsing aan de Wnb onderdeel Soortenbescherming. Dit betreft de bescherming van (individuele) soorten (voorheen Flora- en faunawet). Hiervoor heeft RWS een gedragscode opgesteld waardoor, onder voorwaarden, zonder ontheffing kan worden gewerkt. De Gedragscode soortenbescherming van Rijkswaterstaat is van toepassing op de uitvoering van de suppleties omdat het gaat om beheer en onderhoud. Voor zover er wordt gewerkt conform de gedragscode hoeft er geen ontheffing Wet natuurbescherming te worden aangevraagd voor het onderdeel soortenbescherming.

Voorwaarden

In hoofdstuk 5 staan de conclusies van de toetsingen samengevat. Alle toetsingen tezamen leiden tot een pakket aan voorwaarden waaraan de werkzaamheden moeten voldoen. Deze uitvoeringsvoorwaarden dienen in het ecologisch werkprotocol van de aannemer te worden verwerkt en staan in bijlage 1 opgenomen.

¹ RWS-handreiking Beheer en Onderhoud (24-3-2020) en de Handreiking beheer en onderhoud van LNV.

2 Voorgenomen activiteiten

2.1 Locatie

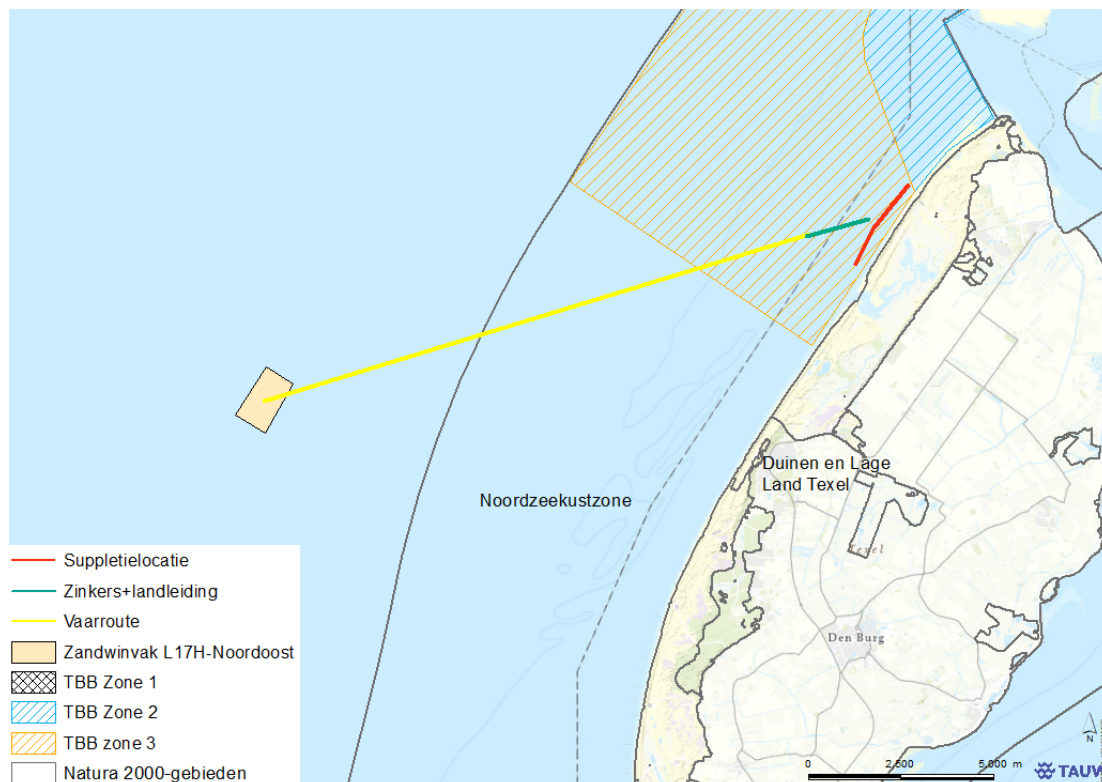
In figuur 2.1 zijn het zandwingsgebied (L17H-Noordoost), de vaarroutes en de suppletielocatie weergegeven t.o.v. de Natura 2000-gebieden. Hieruit blijkt dat de suppletielocatie en delen van de transportroutes binnen het Natura 2000-gebied Noordzeekustzone liggen. Het beoogde zandwinkvak ligt buiten de Natura 2000-begrenzing. De vaarroutes zijn indicatief, de werkelijke routes zijn afhankelijk van het aantal aankoppelingspunten dat de aannemer gaat hanteren. De vaarroute zal de kortste route volgen tussen deze aankoppelingspunten en het zandwinkvak.

Op de kaart staan tevens de gebieden aangegeven waar een Toegang Beperkend Besluit (TBB) geldt. De volgende TBB zones relevant voor de activiteit:

Noordzeekustzone

- TBB zone 2 en 3: gelden beperkingen voor bodemberoerende activiteiten

De activiteiten vinden plaats binnen de TBB zones (zie verder paragraaf 3.3).



Figuur 2.1 Ligging zandwingsgebied en (indicatieve) vaarroutes, en het suppletiegebied, Natura 2000 begrenzing en indien van toepassing TBB gebieden

2.2 Activiteiten

Het ontwerp is vastgelegd in de Nota Indicatief ontwerp strandsuppletie Texel Noord. De eigenschappen en ontwerpparameters zijn samengevat in tabel 2.1.

Robuuste toetsing

De situatie op het moment van het opstellen van het voorlopig ontwerp kan afwijken van de situatie op het moment van suppleren. Er is daarom een maximum variant (inclusief uitloopraaien) bepaald. De volumes en raaivakken van de maximum variant zijn in tabel 2.1 toegevoegd. De maximum variant wordt als uitgangspunt aangehouden in deze toetsing. In de praktijk zal meestal in een kleiner areaal met kleinere volumes worden gesuppleerd. Voor de uitvoering wordt een definitief ontwerp vastgesteld, deze valt binnen de kaders de getoetste maximum variant.

Getoetste activiteiten

De toetsing betreft alle activiteiten die horen bij de suppletie. Dit betreft activiteiten horende bij het zandwinnen, transporteren en het suppleren. Het zand wordt per schip getransporteerd. Vanwege ondiepe kustzones is de suppletielocatie soms moeilijk bereikbaar, het is dan noodzakelijk een geleidegeul te baggeren of door een brekerbank te graven. Voor de suppletie Texel Noord wordt het graven van een geleidegeul of het doorgraven van een brekerbank niet voorzien, deze activiteit wordt daarom niet getoetst. Strandsuppleties worden aangebracht op het droge en deels natte deel van het strand. De mobilisatie en demobilisatie van het materieel (aanleg zinkerleiding en begin persleiding, materieel aanvoeren) duurt meestal enkele dagen, waarbij over zee met schepen of over land met (vracht)wagens materieel wordt aangevoerd op de beginlocatie van de suppletie (daar is vaak ook een tijdelijk depot voor de pijpen). Wanneer het suppletiezand over grotere afstand door de persleiding getransporteerd moet worden, wordt middels een boosterstation de druk op de leiding voldoende hoog gehouden. Aansluitend wordt het zand geëgaliseerd en verdeeld door shovels over het strand en worden de persleidingen verlegd.

Tabel 2.1 Eigenschappen van de suppletie

| Eigenschap | Waarde |
|--------------------------|--|
| Naam | Texel Noord |
| Locatie | Texel Noord |
| Natura 2000-beheerplan | Noordzeekustzone en Duinen & Lage Land Texel |
| Type suppletie | Strandsuppletie |
| Scope volume suppletie | 1.000.000 m ³ |
| Max. volume suppletie | 1.000.000 m ³ |
| Raaivakken | 2560 – 2820 |
| Uitloop raaivakken | 2560 – 2820 |
| Uitvoeringsperiode | 2022 – 2023 |
| Toetsjaar | 2021 |
| Indicatieve aanlegdiepte | Boven LAT-grens |
| Indicatieve aanleghoogte | 3m + NAP |



2.3 Suppletieprogramma: noodzaak suppletie

2.3.1 Algemeen

De zandsuppleties die vanuit het suppletieprogramma Kustlijnzorg worden uitgevoerd, hebben tot doel de structurele kustachteruitgang tegen te gaan. De basiskustlijn mag bij maximaal 10% van de kustraaien overschreden zijn. Deze suppletie is noodzakelijk omdat:

- Er sprake is van structurele erosie
- Op basis van de jaarlijkse kustlijnberekening wordt verwacht dat vóór 1 januari 2024 in één of meerdere raaien de basiskustlijn overschreden raakt, en
- Bestrijding van erosie van belang is voor het behoud van de aanwezige functies zoals waterveiligheid, recreatie en natuur

Het meerjarig suppletieprogramma 2020-2023 is vastgelegd in de toelichting 'Onderbouwing actualisatie suppletieprogramma 2020-2023'.



3 Wnb Gebiedsbescherming: Natura 2000

3.1 Werkwijze Wnb Gebiedsbescherming

Voor de relevante Natura 2000-gebieden is in het beheerplan een vrijstelling van vergunningplicht opgenomen, mits de suppletie wordt uitgevoerd conform de gestelde voorwaarden.

De Natura 2000 beheerplannen zijn vastgesteld onder de toen geldende wetgeving. Inmiddels heeft de Spoedwet aanpak stikstof (2019) voor een relevante wijziging gezorgd. De wijziging betreft het vervallen van het onderscheid tussen “projecten” en “andere handelingen”. Hierdoor bestaat er enkel een vergunningplicht voor het realiseren van een plan of project met mogelijk significante effecten. Het uitvoeren van de suppleties is regulier beheer en onderhoud² wat niet wordt gezien als een plan of project in de zin van de Habitatrictlijn. Hierdoor is er voor de uitvoering van de suppleties geen vergunningplicht in het kader van de Wnb gebiedsbescherming. Hoewel hierdoor geen sprake is van een N2000-vergunningplicht geldt wel de zorgplicht van artikel 1.11 Wnb. Door als uitgangspunt de voorwaarden uit Natura 2000-beheerplannen te nemen wordt invulling gegeven aan deze zorgplicht. Het borgingsdocument wordt uiterlijk zes weken voor start van de werkzaamheden gepubliceerd op de site van helpdeskwater. In dit hoofdstuk wordt daarom de suppletie getoetst aan de voorwaarden uit de Natura 2000-beheerplannen.

In het kader van de Wnb zijn ook gebieden aangewezen waarvoor een Toegangsbeperkend Besluit (TBB) geldt, dit zijn gebieden waar restricties/voorwaarden gelden voor varen en/of bodemberoerende activiteiten. Deze restricties/voorwaarden gelden ook voor activiteiten die onder beheer en onderhoud vallen zoals de suppleties. In dit hoofdstuk wordt daarom ook aan de TBB's getoetst.

3.2 Relevante Natura 2000-gebieden

De activiteiten vinden plaats in en nabij het Natura 2000-gebied Noordzeekustzone en Duinen en Lage Land Texel (zie figuur 2.1). Het Natura 2000-gebied Noordzeekustzone bestaat uit de kustwateren van de Noordzee langs de Noord-Hollandse kust ten noorden van bergen en langs de hele waddenkust tot aan de Eems. De zeewaartse grens ligt op de doorgaande NAP -20 meter dieptelijn. Op Texel behoren de stranden tot aan de duinvoet ook tot de Noordzeekustzone. De duinvoetgrens is dynamisch: bij duinaangroei verplaatst de grens zich zeewaarts, bij duinafslag landinwaarts met de duinvoet mee. Aan de landzijde van de duinvoet grenst de Noordzeekustzone naadloos aan Duinen en Lage Land Texel. Duinen en Lage Land Texel betreft een uitgestrekt duingebied met daarbinnen een kweldergebied (slufter). Het deel ten noorden van de slufter omvat oude duinen met graslanden en heiden, het zuidelijke deel is meer gevarieerd met zowel oude als jonge duingebieden. In het gebied is een grote diversiteit aan duinvalleien aanwezig, die verschillen in de mate van infiltratie dan wel kwel.

Effecten op andere Natura 2000-gebieden zijn uitgesloten. Alleen de Natura 2000-gebieden Noordzeekustzone en Duinen & Lage Land Texel zijn daarom relevant.

² RWS-handreiking Beheer en Onderhoud (24-3-2020) en de Handreiking beheer en onderhoud van LNV.



3.3 Toegang Beperkend Besluit (TBB)

Binnen het Natura 2000-gebied Noordzeekustzone gelden voor enkele gebieden een Toegang Beperkend Besluit (TBB). Er zijn drie TBB zones:

- Zone 1: van 1 november tot 1 april gelden beperkingen voor doorvaart met betrekking tot vogels
- Zone 2 en 3: gelden beperkingen voor bodemberoerende activiteiten. De beperkingen gelden niet voor varen. Strandsuppleties vinden niet plaats binnen TBB zone 2 of 3. Deze zones zijn daarom niet relevant en blijven buiten beschouwing. Zekerheidshalve wordt de voorwaarde opgenomen dat de aannemer boven de LAT grens de suppletiewerkzaamheden uitvoert

Zandwinning

De winningslocatie (L17H-Noordoost) ligt 2 km buiten het Natura 2000-gebied Noordzeekustzone en de daarin liggende TBB zones. De TBB zones zijn daarom geen belemmering voor het zandwinnen.

Vaarroutes

De vaarroutes liggen deels in het Natura 2000-gebied Noordzeekustzone. In figuur 2.1 staan de vaarroutes en suppletielocatie ten opzichte van de TBB zones. De vaarroutes zijn indicatief, echter op basis van de ligging van het zandwinvak en de suppletielocatie is met zekerheid vast te stellen dat de daadwerkelijk vaarroutes buiten de TBB zone 1 blijven.

Uit figuur 2.1 lijkt het alsof de suppletie plaatsvindt in TBB zone 3. Dit is echter een TBB zone op open zee waarvoor een verbod geldt op beroering van de zeebodem. De suppletie vindt echter plaats op het strand en daarmee buiten de TBB zone, de zeebodem wordt niet aangetast.

Aangezien alle activiteiten buiten de TBB zone plaatsvinden zijn er geen belemmeringen. De TBB zones blijven verder buiten beschouwing.

3.4 Toets aan zorgplicht: voorwaarden uit Natura 2000 beheerplannen

Zorgplicht: toetsing voorwaarden beheerplan

In de volgende tabel wordt de suppletie getoetst aan de zorgplicht middels de voorwaarden uit het beheerplan Noordzeekustzone. De toetsing kent twee uitkomsten, die met de volgende kleuren zijn aangeduid:

| | |
|--------|--|
| groen | Deze voorwaarde is niet van toepassing of de voorwaarde is wel van toepassing maar leidt niet tot maatregelen voor de uitvoering: aan de voorwaarde wordt voldaan zonder aanvullende maatregelen voor uitvoering. |
| oranje | Deze voorwaarde is van toepassing en leidt tot maatregelen voor de uitvoering. Dankzij de maatregelen wordt aan de voorwaarde voldaan. De maatregelen worden opgenomen in ecologisch werkprotocol van de aannemer. |



| Voorwaarden beheerplan Nzkz | Voorwaarde van toepassing? | Uitvoeringsvoorwaarden |
|--|--|--|
| A. Zandsuppleties | | |
| Permanent overstroomde zandbanken | | |
| 1. Suppleties worden zodanig uitgevoerd dat schelpenbanken van levende <i>Spisula subtruncata</i> niet bedekt worden met zand. | Voorwaarde is niet van toepassing op strandsuppleties. | N.v.t. |
| 2. Indien Rijkswaterstaat aantoont dat bedekking met zand van de in artikel 1 genoemde schelpenbanken onvermijdelijk is, worden de uit te voeren suppleties niet gestart in de periode van 1 juni tot 1 maart. | Voorwaarde is niet van toepassing op strandsuppleties. | N.v.t. |
| 3. Bedekking van schelpenbanken met levende <i>Ensis directus</i> zijn toegelaten als er geen negatieve gevolgen zijn voor de voedselvoorziening van zee-eenden. | Voorwaarde is niet van toepassing op strandsuppleties. | N.v.t. |
| Zilte pionierbegroeiingen, schorren en zilte graslanden (strandsuppleties) | | |
| 4. Suppleties die worden uitgevoerd binnen 1 kilometer van 'zilte pionierbegroeiingen' en/of 'schorren en zilte graslanden' zijn alleen toegelaten als Rijkswaterstaat aantoont dat de suppletie geen negatieve effecten veroorzaakt op deze habitattypen. | Binnen 1 kilometer van de suppletielocatie zijn H1310A, H1310B en H1330A gelegen. De effecten worden nader beschouwd in paragraaf 3.4.1. | N.v.t. |
| 'Embryonale duinen' (strandsuppleties) | | |
| 5. Suppleties die een oppervlak van meer dan 1 hectare 'embryonale duinen' bedekken, zijn alleen toegelaten als Rijkswaterstaat aantoont dat dit habitatype rondom het suppletiegebied zich positief ontwikkelt en dat | Nabij de suppletielocatie zijn embryonale duinen gelegen. De effecten worden nader beschouwd in paragraaf 3.4.1. | Voor de aannemer geldt de volgende voorwaarde: Voorafgaand aan de werkzaamheden is een kartering noodzakelijk. Als uit de kartering blijkt dat dit habitatype aanwezig is, zal conform de voorwaarden in |



| Voorwaarden beheerplan Nzcz | Voorwaarde van toepassing? | Uitvoeringsvoorwaarden |
|---|--|---|
| er geen negatieve gevolgen optreden voor dit habitatype als gevolg van de suppletie. | | het beheerplan, maximaal 1 hectare bedekt worden. |
| 'Witte duinen', 'grijze duinen', 'vochtige duinvalleien' (strandsuppleties) | | |
| 6. De samenstelling en korrelgrootte van het zand bij strandsuppleties komt zo veel mogelijk overeen met het zand van het strand dat grenst aan de suppletielocatie. | Texel ontbreekt nog in memo 2021 Zie ook paragraaf 3.4.2 | pm |
| 7. Bij (voor verkalking) gevoelige kalkarme duingebieden wordt het zand op het strand niet hoger aangebracht dan +3 meter NAP. | De suppletie is niet hoger dan 3,0 m +NAP. Er wordt aan de voorwaarde voldaan. | Geen uitvoeringsvoorwaarden. Aan de voorwaarde wordt voldaan zonder aanvullende maatregelen voor uitvoering. |
| Grijze en gewone zeehond (onderwater- en strandsuppleties) | | |
| 8. Schepen die zand suppleren houden minimaal 1200 meter afstand van het deel van de zandplaat(platen) waarop zich grijze of gewone zeehonden bevinden. | De dichtstbijzijnde zandplaten liggen op meer dan 1200 m afstand van de activiteiten van de suppletie. Aan deze voorwaarde wordt voldaan. Aanvullende maatregelen zijn niet nodig. | Geen uitvoeringsvoorwaarden. Aan de voorwaarde wordt voldaan zonder aanvullende maatregelen voor uitvoering. |
| 9. Het suppleren vanuit schepen op kortere afstand dan 1200 meter is toegestaan als Rijkswaterstaat aantoont dat wegens fysieke omstandigheden niet aan die afstandsvereiste kan worden voldaan en er geen negatieve gevolgen zijn van het gebruik van de zeehondenligplaatsen. | Voorwaarde niet van toepassing. Zie punt 8. | Niet van toepassing. |
| 10. Bij het voorkomen van zeehonden met pups op zandplaten en bij de suppletielocatie is uitvoering van suppleren conform artikel 9 alleen toegestaan buiten de werp- en zoogperioden van zeehonden. | Voorwaarde niet van toepassing. Zie punt 8. | Niet van toepassing. |
| 11. In situaties als bedoeld bij het hierboven vermelde artikel | Voorwaarde niet van toepassing. Zie punt 8. | Niet van toepassing. |



| Voorwaarden beheerplan Nzkz | Voorwaarde van toepassing? | Uitvoeringsvoorwaarden |
|---|--|---|
| <p>10 gelden voor schepen de volgende aanvullende voorwaarden:</p> <ul style="list-style-type: none"> - Geen bemanning aan dek, tenzij dit strikt noodzakelijk is. - Geen andere verlichting dan navigatieverlichting, behoudens noodgevallen. - Geen geluidsproductie anders dan die uit technische (motor) of veiligheid (scheepshoorn) noodzakelijk is. | | |
| Bontbekplevier, strandplevier en dwergstern (broedvogels) | | |
| <p>12. Strandsuppleties worden tijdens het broedseizoen niet uitgevoerd op locaties die door de beheerder zijn afgesloten of gemarkeerd als broedgebied voor bontbekplevier, strandplevier of dwergstern.</p> <p>13. Indien Rijkswaterstaat een broedgeval vaststelt buiten de in artikel 12 vermelde broedgevallen binnen 500 meter van de voorgenomen suppletielocatie, neemt Rijkswaterstaat een afstand van minimaal 350 meter in acht tussen de nestplaats(sen) en de grens van het werkgebied van de strandsuppletie.</p> | <p>Deze voorwaarde is nader beschouwd in paragraaf 3.4.3. Ondanks intensieve recreatie zijn broedgevallen zijn niet met zekerheid op voorhand uit te sluiten.</p> <p>Binnen de 500 m afstand zijn broedgevallen niet op voorhand uit te sluiten. Zie paragraaf (in paragraaf toelichten waarom broedvogels worden verwacht).</p> | <p>Voor de aannemer geldt de volgende voorwaarde: Afstemming met beheerder over afgesloten locaties voor broedvogels.</p> <p>Voor de aannemer geldt de volgende voorwaarde: Binnen 500 meter van de voorgenomen suppletielocatie, wordt een broedvogelcontrole uitgevoerd. Bij het aantreffen van broedende vogels geldt een afstand van minimaal 350 meter tussen de nestplaats(sen) en de grens van het werkgebied. De broedvogelcontrole vindt plaats 2-3 weken voor uitvoering en wordt indien nodig herhaald enkele dagen voor uitvoering.</p> |
| Topper, eidereend en zwarte zee-eend (onderwater- en strandsuppleties) | | |
| <p>14. Schepen die zand suppleren, houden minimaal 500 meter afstand van vogelconcentraties van topper, eidereend- en zwarte zee-eend.</p> | <p>Deze voorwaarde is verder uitgewerkt in paragraaf 3.4.4. Hieruit blijkt dat er een (lage) kans is op het aantreffen van vogelconcentraties, maar niet volledig uit te sluiten.</p> | <p>Voor de aannemer geldt de volgende voorwaarde: Schepen die zand suppleren, houden binnen het Natura 2000-gebied Noordzeekustzone, minimaal 500 meter afstand van</p> |



| Voorwaarden beheerplan Nzkz | Voorwaarde van toepassing? | Uitvoeringsvoorwaarden |
|--|--|---|
| B. Transport van zand tussen win- en suppletielocaties | | |
| Grijze en gewone zeehond | | |
| 15. Op schepen die zand transporteren zijn de voorwaarden opgenomen in de artikelen 8 tot en met 11 overeenkomstig van toepassing, met dien verstande, dat voor de term "suppleren" de term "transporteren" moet worden gelezen. | Zie punten 8 t/m 11 | Geen uitvoeringsvoorwaarden. Aan de voorwaarde wordt voldaan zonder aanvullende maatregelen voor uitvoering. |
| Topper, eidereend en zwarte zee-eend | | |
| 16. Schepen die zand transporteren, houden minimaal 500 meter afstand tot vogelconcentraties van topper, eidereend en zwarte zee-eend. | Zie punt 14. | Voor de aannemer geldt de volgende voorwaarde: Schepen die zand transporteren, houden binnen het Natura 2000-gebied Noordzeekustzone, minimaal 500 meter afstand van vogelconcentraties van topper, eidereend en zwarte zee-eend. |
| Zee-eenden in zones 1 (Toegangbeperkend Besluit Nzkz) | | |
| 17. Voor zandsuppletievaartuigen is doorvaart van 1 november tot 1 april mogelijk via een variabele corridor. De ligging van de variabele corridor wordt in overleg met het bevoegd gezag vastgesteld. | Er is geen sprake van het doorkruisen van een TBB zone 1-gebied. Deze voorwaarde is niet van toepassing. | Geen uitvoeringsvoorwaarden. Aan de voorwaarde wordt voldaan zonder aanvullende maatregelen voor uitvoering. |
| C. Zandwinnings | | |
| 18. Zandwinnings gelegen nabij Natura 2000-gebieden in de Noordzeekustzone zijn toegelaten op een afstand van minimaal 900 meter buiten het Natura 2000-gebied. | Het zandwinnings is 2.000 m buiten de Natura 2000-begrenzing gelegen. | Geen uitvoeringsvoorwaarden. Aan de voorwaarde wordt voldaan zonder aanvullende maatregelen voor uitvoering. |



| Voorwaarden beheerplan Nzcz | Voorwaarde van toepassing? | Uitvoeringsvoorwaarden |
|--|----------------------------|---|
| 19. Zandwinningen nabij Natura 2000-gebieden op locaties waar dieper dan 2 meter in de bodem zand gewonnen wordt, zijn toegelaten op een afstand van minimaal 2000 meter van het Natura 2000-gebied. | Zie punt 18. | Geen uitvoeringsvoorwaarden. Aan de voorwaarde wordt voldaan zonder aanvullende maatregelen voor uitvoering. |

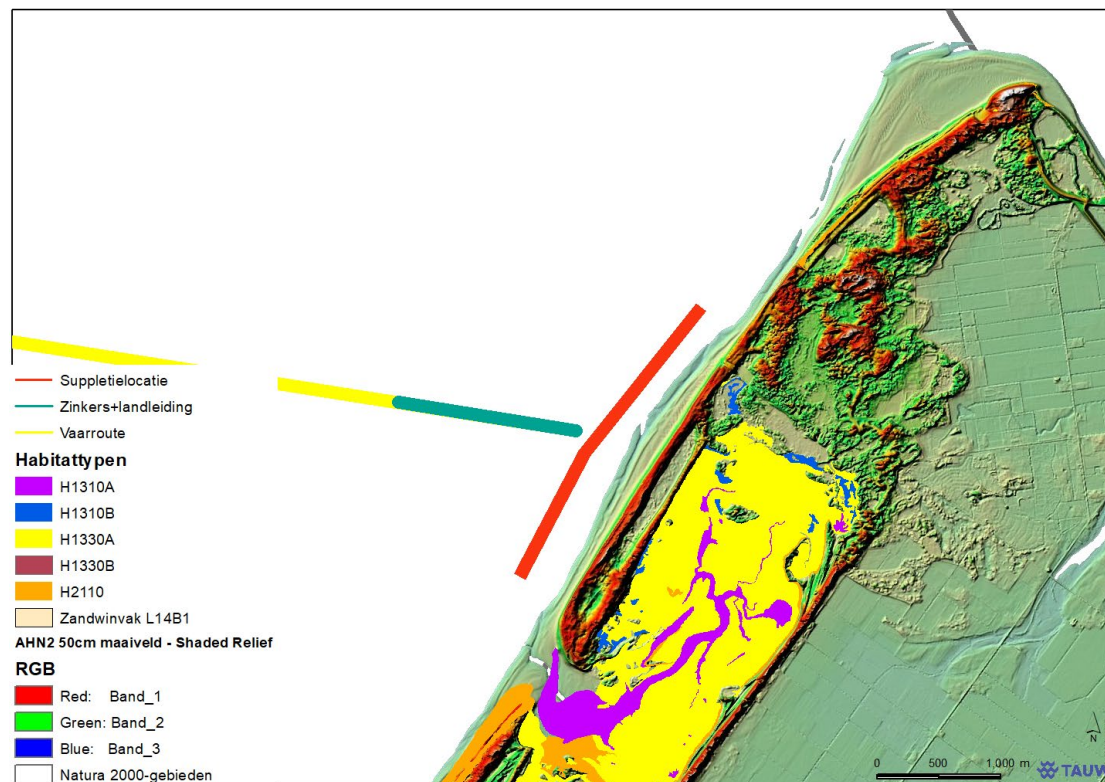
3.4.1 Toetsing voorwaarden habitattypen

Er dient getoetst te worden of aan de volgende voorwaarden wordt voldaan.

Voorwaarden Habitattypen

4. Suppleties die worden uitgevoerd binnen 1 kilometer van 'zilte pionierbegroeiingen' en/of 'schorren en zilte graslanden' zijn alleen toegelaten als Rijkswaterstaat aantoont dat de suppletie geen negatieve effecten veroorzaakt op deze habitattypen.

5. Suppleties die een oppervlak van meer dan 1 hectare 'embryonale duinen' bedekken, zijn alleen toegelaten als Rijkswaterstaat aantoont dat dit habitatype rondom het suppletiegebied zich positief ontwikkelt en dat er geen negatieve gevolgen optreden voor dit habitatype als gevolg van de suppletie.



Figuur 3.1 Gevoelige habitattypen ten opzichte van de suppletielocatie en algemeen hoogtebestand Nederland (AHN)

Zoals te zien in figuur 3.1 ligt volgens de habitattypenkaart (18-3-2021) het habitatype H1310 en H1330 wel binnen 1 km afstand van het suppletiegebied.

Een nadere analyse met luchtfotokaarten en het Actueel Hoogtebestand Nederland (AHN, figuur) laat zien dat de gekarteerde voorkomens van het habitatype die binnen een afstand van 1 kilometer van de strandsuppletie liggen, afgeschermd worden door een hoge duinenrij. Bovendien ligt de suppletie ten noorden van de sluffer met de habitattypen. De wind waait meestal uit het zuidwesten, het zand zal daarom niet regelmatig ten zuiden van de locatie (in de sluffer) neerslaan.



Bovendien is er een behoorlijke dynamiek in de slufteer waardoor veel zand door het getij zal worden afgevoerd. Kortom er is geen sprake van een zodanige inwaai van zand of andere effecten wat zou kunnen leiden tot een aantasting van het habitatype.

Volgens de habitattypenkaart komt H2110 Embryonale duinen wel voor ter hoogte van het suppletiegebied, zie ook figuur 3.1. Op basis van luchtfoto's en de aanwezige abiotische omstandigheden kan de aanwezigheid van dit type niet worden uitgesloten. Voorafgaand aan de werkzaamheden is een kartering noodzakelijk. Als uit de kartering blijkt dat dit habitatype aanwezig is, zal conform de voorwaarden in het beheerplan, maximaal 1 hectare bedekt worden.

3.4.2 Korrelgrootte

Het zandwinkvak is onderzocht op korrelgrootte (Coumou, 2021). Bij het vergelijken van de korrelgrootte van win- en suppletiegebied is de mediane korrelgrootte (D50) als indicator gebruikt. Als basis voor de vergelijking tussen zandwin- en suppletiegebied is daarnaast gebruik gemaakt van beschikbare (literatuur)waarden van korrelgrootte in de suppletiegebieden. Op basis daarvan is duidelijk geworden dat het zandwinkvak.

PM (korrelgrootte wordt momenteel onderzocht).

3.4.3 Broedvogels

De volgende voorwaarden zijn van toepassing.

Voorwaarden Bontbekplevier, strandplevier en dwergstern

12. Strandsuppleties worden tijdens het broedseizoen niet uitgevoerd op locaties die door de beheerder zijn afgesloten of gemarkeerd als broedgebied voor bontbekplevier, strandplevier of dwergstern.

13. Indien Rijkswaterstaat een broedgeval vaststelt buiten de in artikel 12 vermelde broedgevallen binnen 500 meter van de voorgenomen suppletielocatie, neemt Rijkswaterstaat een afstand van minimaal 350 meter in acht tussen de nestplaats(en) en de grens van het werkgebied van de strandsuppletie.

Hoewel bij de suppletielocatie intensief wordt gerecreëerd kunnen op basis van waarnemingen bij de suppletielocatie en omgeving broedende bontbekplevier en dwergstern aanwezig zijn.

Broedgevallen op en nabij de suppletielocatie zijn niet uitgesloten. Voorafgaand aan de werkzaamheden is afstemming met de beheerder noodzakelijk of afgesloten gebieden voor broedvogels aanwezig zijn. Daarnaast is voorafgaand aan de werkzaamheden binnen een zone van 500 meter van de suppletielocatie een broedvogelcheck nodig. Indien broedende vogels aanwezig zijn wordt een afstand van 350 meter aangehouden. Hiermee wordt aan de voorwaarden van het beheerplan voldaan. De broedvogelcontrole vindt plaats twee tot drie weken voor uitvoering en wordt indien nodig herhaald enkele dagen voor uitvoering.

3.4.4 Toetsing voorwaarden vogelconcentraties

In de nabijheid van schepen die zand transporteren en suppleren kunnen vogelconcentraties aanwezig zijn. De volgende voorwaarden zijn van toepassing:



Voorwaarden Vogelconcentraties

14. Schepen die zand suppleren, houden minimaal 500 meter afstand van vogelconcentraties van topper, eidereend- en zwarte zee-eend.

16. Schepen die zand transporteren, houden minimaal 500 meter afstand tot vogelconcentraties van topper, eidereend en zwarte zee-eend.

Binnen het Natura 2000-gebied Noordzeekustzone dienen schepen tijdens transport en suppletie een afstand van 500 meter aan te houden tot groepen van topper, eidereend en zwarte zee-eend. Volgens Sluijter *et al.* (2020) zijn er in de winter 2019/2020 lage aantallen eidereenden geteld in de kustzone bij de suppletielocatie. Topper en zwarte zee-eend zijn niet waargenomen nabij de suppletielocatie. De kans op groepen zee-eenden is daarom laag maar niet uit te sluiten. Zekerheidshalve wordt deze voorwaarde opgenomen in het ecologisch werkprotocol.

3.4.5 Zandwinvak en schelpdierbanken

In de ontgrondingenvergunning van Rijkswaterstaat zijn voorwaarden opgenomen met betrekking tot aanwezige schelpenbanken. Deze voorwaarde betreft dat er geen zandwinning mag plaatsvinden binnen een afstand van 100 meter nabij of in levende schelpenbanken.

Monitoring *Spisula* en *Ensis*

Jaarlijks voert Wageningen Marine Research een monitoring uit naar de *Spisula subtruncata* en *Ensis directus*. De meest recente beschikbare informatie is de WOT monitoring uit 2020 (Perdon *et al.*, 2020). In 2019 was het de 26ste opeenvolgende gebiedsdekkende survey. De bemonsteringen zijn door Wageningen Marine Research (WMR) uitgevoerd in het voorjaar van 2020. In totaal werden langs de gehele Nederlandse kust in 2020 in totaal 904 locaties bemonsterd. Bij het verwerken van de monsters is voor beide soorten onderscheid gemaakt tussen grote en kleine exemplaren. De grens ligt op een schelpplengte van 19 mm voor *Spisula subtruncata* en een schelpdierbreedte van 16 mm voor de *Ensis directus*.

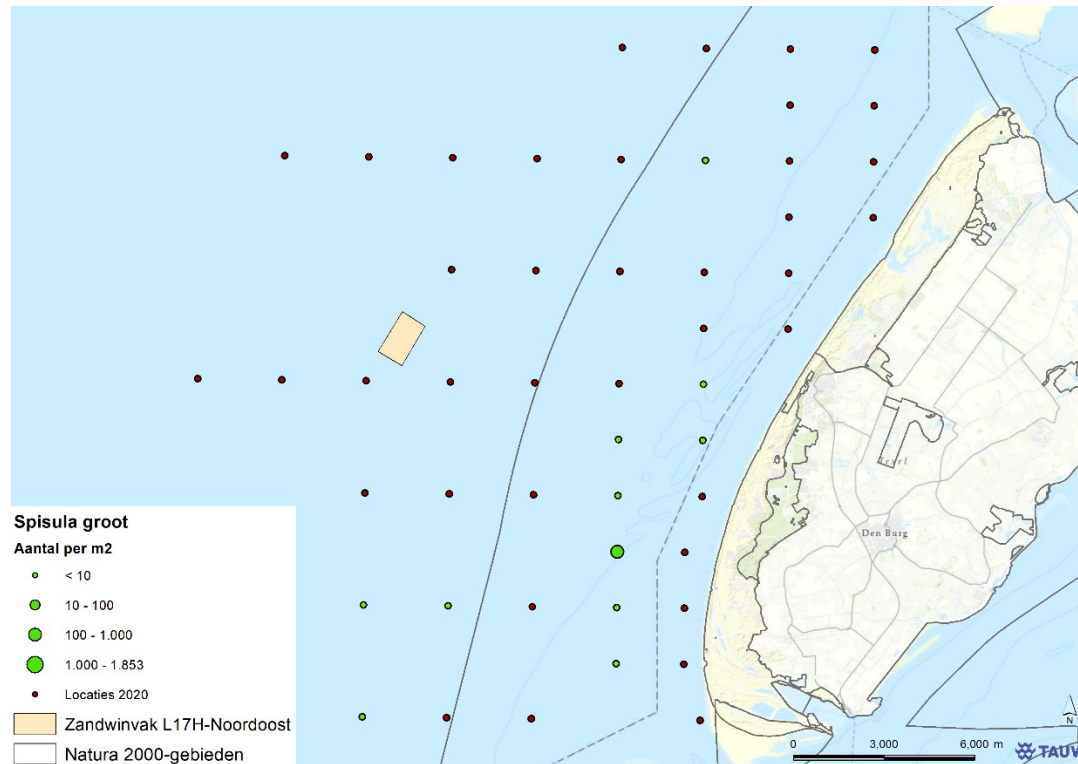
Schelpenbanken

De beheerplanvoorwaarden en voorwaarden in de ontgrondingenvergunning spreken nadrukkelijk over het voorkomen van beide soorten in de vorm van banken. Er is sprake van een schelpenbank wanneer de afzonderlijke individuen van beide soorten in (zeer) hoge dichtheden voorkomen over een bepaalde oppervlakte. Anders dan banken van mosselen en oesters vormen beide soorten geen harde structuren. Beide soorten leven ingegraven in de bodem, waarbij hun sifon boven het bodemoppervlak uitsteekt om voedsel te vergaren.

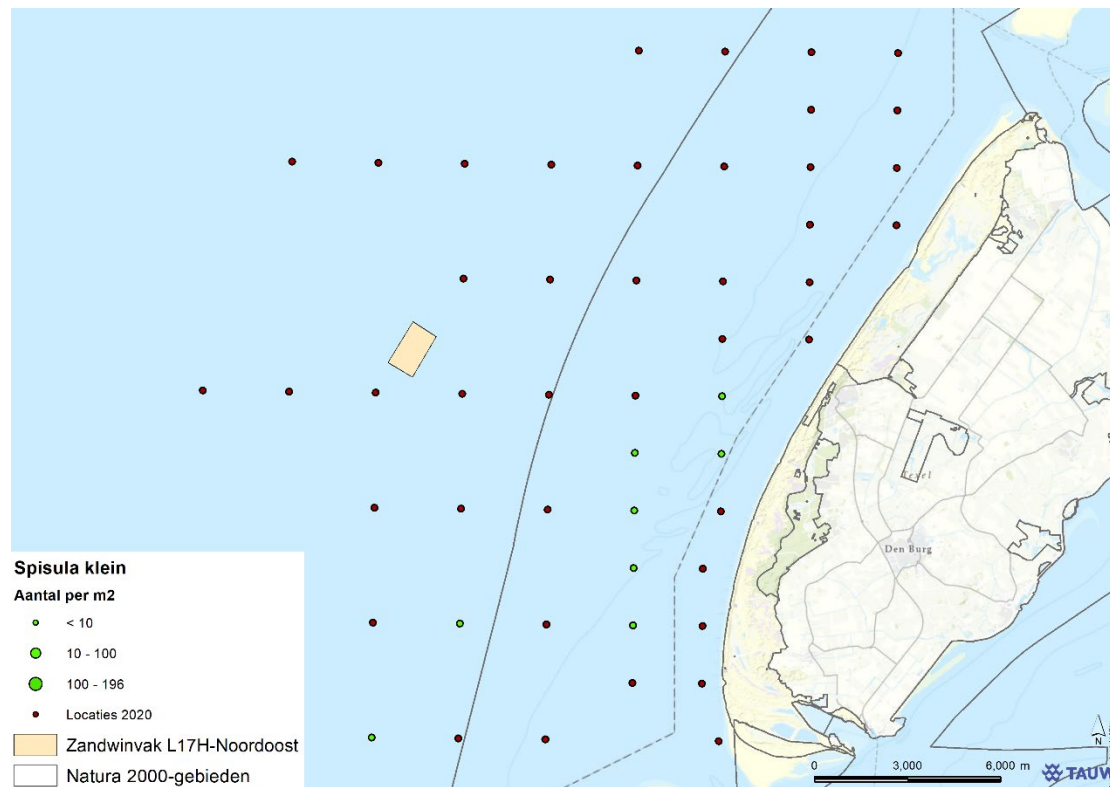
Spisula subtruncata

Spisula subtruncata kan incidenteel voorkomen en in de vorm van schelpenbanken. Voor deze beoordeling een ondergrens aangehouden voor een 'schelpenbank' van een voorkomen van 10 individuen per m². In figuur 3.2 en 3.3 zijn de resultaten van de WOT bemonstering 2020 (Perdon *et al.*, 2019) gegeven voor grote *Spisula* (doorsnede >19 mm) en kleine *Spisula* (doorsnede < 19 mm).

Hieruit blijkt dat binnen 100 meter van het zandwinkvak geen voorkomens zijn van *Spisula* van meer dan 10 individuen per m². De aanwezigheid van schelpenbanken van *Spisula* wordt daarom niet verwacht.



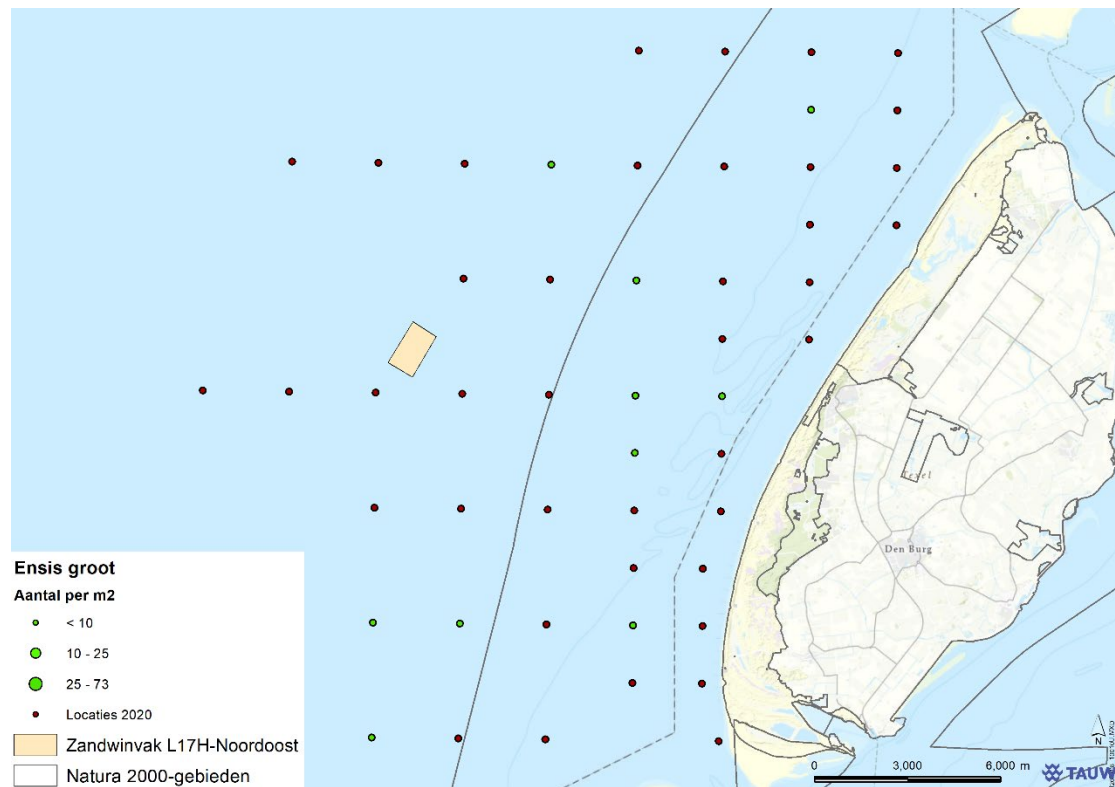
Figuur 3.2 Ligging zandwinkvak en *Spisula groot* in aantal per m². Groene cirkels zijn locaties waar *Spisula* (groot) is aangetroffen. De grootte van de cirkel geeft het aantal *Spisula* per m² weer (bron: WOT-data 2020, Perdon et al., 2020)



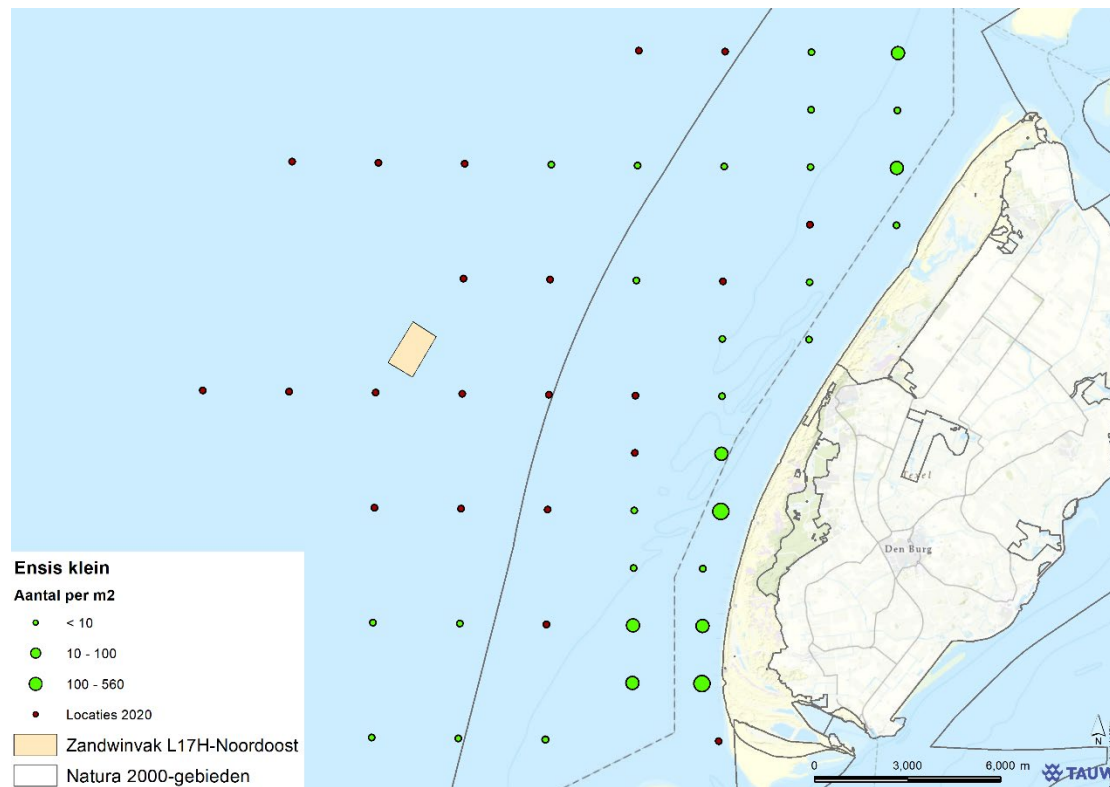
Figuur 3.3 Ligging zandwinvak en Spisula klein in aantal per m². Groene cirkels zijn locaties waar Spisula (klein) is aangetroffen. De grootte van de cirkel geeft het aantal Spisula per m² weer (bron: WOT-data 2020, Perdon et al., 2020)

Ensis directus

Ook voor de beoordeling van *Ensis directus* wordt een ondergrens aangehouden voor een 'schelpenbank' van een voorkomen van 10 individuen per m². In figuur 3.3 en 3.4 zijn de resultaten weergegeven voor grote *Ensis* (breedte > 16 mm) en kleine *ensis* (breedte < 16 mm). Hieruit blijkt dat nabij het zandwinvak geen monsterlocaties aanwezig zijn waar meer dan 10 individuen per m² zijn waargenomen. Er zal dus geen sprake zijn van zandwinning nabij schelpenbanken van *Ensis directus*.



Figuur 3.4 Ligging zandwinvak en Ensis groot in aantal per m². Groene cirkels zijn locaties waar Ensis (groot) is aangetroffen. De grootte van de cirkel geeft het aantal Ensis per m² weer (bron: WOT-data 2020, Perdon et al., 2020)



Figuur 3.5 Ligging zandwinvak en Ensis klein in aantal per m². Groene cirkels zijn locaties waar Ensis (klein) is aangetroffen. De grootte van de cirkel geeft het aantal Ensis per m² weer (bron: WOT-data 2020, Perdon et al., 2020)

3.4.6 Conclusie zorgplicht Noordzeekustzone

Aan alle voorwaarden wordt voldaan en daarmee wordt ook aan de zorgplicht voldaan. Wanneer de wijze waarop de suppletie wordt uitgevoerd afwijkt van wat in de toets is beschreven, dient opnieuw getoetst te worden of de suppletie nog voldoet aan de voorwaarden. De volgende uitvoeringsvoorwaarden moeten in het ecologisch werkprotocol van de aannemer worden opgenomen. Middels dit ecologisch werkprotocol, waaraan de aannemer contractueel gebonden is, wordt het naleven van de voorwaarden geborgd.



| Voorwaarden in ecologisch werkprotocol aannemer |
|---|
| De suppletiewerkzaamheden vinden plaats boven de LAT grens (m.u.v. zandtransport en de zinkers en landleiding). |
| Voorafgaand aan de werkzaamheden is een kartering voor embryonale duinen noodzakelijk. Als uit de kartering blijkt dat dit habitatype aanwezig is, zal conform de voorwaarden in het beheerplan, maximaal 1 hectare bedekt worden. |
| Strandsuppleties worden tijdens het broedseizoen niet uitgevoerd op locaties die door de beheerder zijn afgesloten of gemarkeerd als broedgebied voor bontbekplevier, strandplevier of dwergstern. Dit wordt voorafgaand aan de werkzaamheden met de beheerder afgestemd. |
| Binnen 500 meter van de voorgenomen suppletielocatie, wordt een broedvogelcontrole uitgevoerd. Bij het aantreffen van broedende vogels geldt een afstand van minimaal 350 meter tussen de nestplaats(sen) en de grens van het werkgebied van de strandsuppletie. De broedvogelcontrole vindt plaats twee tot drie weken voor uitvoering en wordt indien nodig herhaald enkele dagen voor uitvoering. De resultaten worden direct aan RWS doorgegeven. |
| Schepen die zand suppleren, houden minimaal 500 meter afstand van vogelconcentraties van topper, eidereend- en zwarte zee-eend. |
| Schepen die zand transporteren, houden minimaal 500 meter afstand tot vogelconcentraties van topper, eidereend en zwarte zee-eend. |



4 Wnb Soortenbescherming

4.1 Werkwijze Wnb Soortenbescherming

In artikel 3.31 Wet natuurbescherming is geregeld dat er een vrijstelling geldt van enkele verbodsbepalingen als gewerkt wordt conform een zogenaamde gedragscode. Werken volgens een gedragscode heeft als voordeel dat geen ontheffingsprocedure hoeft te worden doorlopen. Ten behoeve van de werkzaamheden van Rijkswaterstaat is een gedragscode vastgesteld en goedgekeurd op 29 september 2018 door de minister van Landbouw, Natuur en Voedselkwaliteit. Deze gedragscode is van toepassing op alle beschermde planten- en diersoorten en ziet toe op de volgende werkzaamheden:

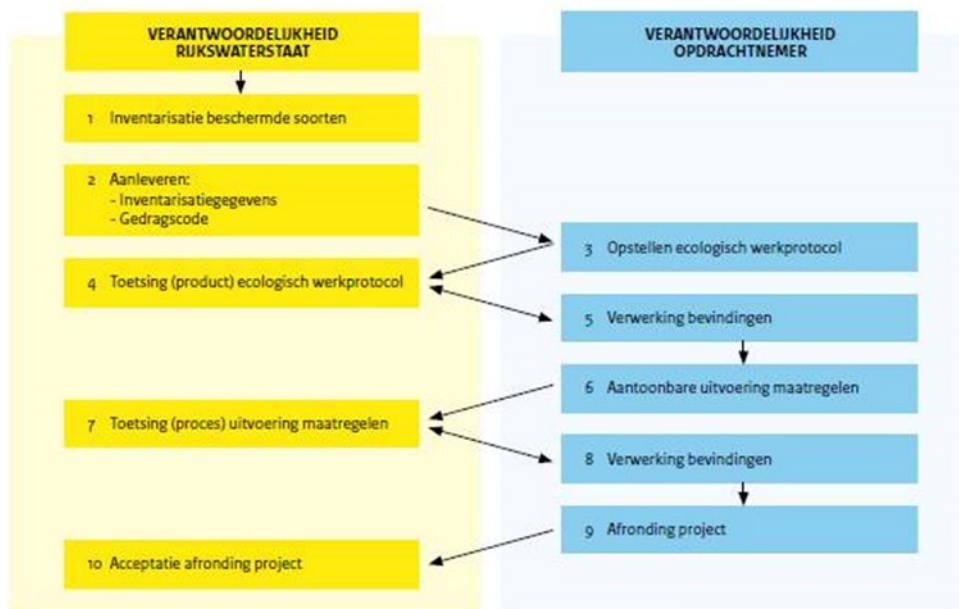
- Bestendig beheer of onderhoud aan vaarwegen, watergangen, waterkeringen, waterstaatswerken, oevers, wegen, of in het kader van natuurbeheer
- Kleinschalige ruimtelijke ontwikkeling of inrichting

De RWS-gedragscode is van toepassing op de uitvoering van de suppleties omdat de werkzaamheden beheer en onderhoud betreffen.

De eerste stap uit de Gedragscode is het inventariseren van mogelijk aanwezige beschermde soorten. In dit borgingsdocument is de aanwezigheid van beschermde soorten bepaald aan de hand van de volgende gegevens:

- Regionale en landelijke verspreidingsdata
- Nationale Databank Flora en Fauna (NDFF)

Op basis van bovenstaande gegevens is getoetst of de beschermde soorten aanwezig zijn en welke maatregelen nodig zijn. Deze maatregelen worden in het werkprotocol van de aannemer uitgewerkt. In volgend schema staan de stappen en wie daarvoor verantwoordelijk is toegelicht. In dit borgingsdocument wordt stap 1 uitgevoerd het verzamelen van inventarisatiegegevens. Tevens worden mogelijke effecten geanalyseerd en aangegeven welke maatregelen nodig zijn. De aannemer werkt dit vervolgens uit in het ecologisch werkprotocol. Voor de daarop volgende stappen verwijzen we verder naar figuur 4.1, in de Gedragscode staat een toelichting op deze vervolgstappen, deze zijn voor dit borgingsdocument niet relevant.



Figuur 4.1 Verantwoordelijkheid per partij bij werken conform de Gedragscode van Rijkswaterstaat

4.2 Toetsing Wnb Soortenbescherming

Tabel 4.1 geeft aan welke beschermde soorten mogelijk binnen de invloedssfeer van de activiteiten aanwezig zijn en welke effecten mogelijk optreden.

Tabel 4.1 Beoordeling beschermde soorten op en nabij suppletielocatie

| Soortgroep/soort | Mogelijke aanwezigheid en beoordeling |
|----------------------------------|--|
| Planten | |
| Verschillende soorten in duinen | De suppletie beperkt zich tot het strand. Ook inwaai van zand in het duingebied waar beschermde soorten zoals groenknolorchis groeien is niet van toepassing gelet op de hoogte van de eerste duinenrij (>10meter) of gelet op afstand (meer dan 200 meter). |
| Zeezoogdieren | |
| Bruinvis | Bruinvis is beschermd onder artikel 3.5 waarvoor een verbod op aantasting van verblijfplaatsen geldt én op verstoring. Binnen de eerste drie kilometer uit de kust worden bruinvissen bijna overal gezien, met de grootste dichtheden in jan-mrt. Hoewel lokaal en tijdelijk verstoring kan optreden, zullen effecten op de bruinvis als gevolg van onderwatergeluid verwaarloosbaar klein zijn. Blijvende effecten zijn uitgesloten. Maatregelen zijn niet nodig. |
| Gewone zeehond en Grijze zeehond | Beide soorten zeehonden komen in (ruime) omgeving in de kustwateren voor. Deze soorten zijn beschermd onder artikel 3.10 van de Wnb. Voor deze soorten geldt daarom alleen een verbod op beschadigen of vernielen van verblijfplaatsen. De activiteiten vinden plaats op meer 2.000 m afstand van vaste rustplaatsen van zeehonden. Aantasting van verblijfplaatsen is daarom uitgesloten. Maatregelen zijn niet nodig. |



| Soortgroep/soort | Mogelijke aanwezigheid en beoordeling |
|--|---|
| Grondgebonden zoogdieren | |
| Diverse soorten | Niet in de omgeving van de suppletielocaties. De mogelijk aanwezige soorten zijn beschermd via Wnb art. 3.10. Voor deze soorten geldt geen verbod op verstoring alleen aantasting van verblijfplaatsen. De verblijfplaatsen bevinden zich nooit op het strand of open water waar suppleties plaatsvinden en altijd in duinen waar geen werkzaamheden plaatsvinden. Er is daarom geen overtreding van de Wnb. |
| Vleermuizen | |
| Diverse soorten | Vleermuizen zijn beschermd via Wnb art. 3.5. Voor vleermuizen geldt daarom een verbod op aantasting verblijfplaatsen en op verstoring. Verblijfplaatsen bevinden zich in bomen of gebouwen en nooit op het strand of open water waar suppleties plaatsvinden. De kustzone is wel een belangrijke vliegroute met name voor vleermuizen op trek zoals de ruige dwergvleermuis. Vliegroutes worden gevormd door lijnvormige landschapselementen zoals de duinenrij of de kustlijn. De werkzaamheden zorgen niet voor blokkerende of gaten in deze lijnvormige elementen. Ook tijdens de werkzaamheden blijft de kustlijn functioneel als vliegroute, de werkzaamheden zijn namelijk te plaatselijk, er zijn altijd uitwijkmogelijkheden beschikbaar. Er is daarom geen overtreding van de Wnb. |
| Vogels | |
| Diverse soorten | Het voorkomen van broedvogels is, ondanks de intensieve recreatie nabij de suppletielocatie, niet over het gehele traject uit te sluiten. Diverse soorten (scholekster, stormmeeuw, bontbekplevier en dwergstern) kunnen op het strand, de zeereep en duinvoet broeden. Voorafgaand aan de werkzaamheden is een broedvogelcontrole benodigd. Bij het aantreffen van een broedgeval dient voldoende afstand aangehouden te worden. De aannemer dient dit in een ecologisch werkprotocol uit te werken. Voor de aan-en afvoerroutes kunnen volledig verharde strandslagen worden gebruikt (zie 4.3). |
| Amfibieën en reptielen | |
| Diverse soorten | Niet op en nabij strand (NDFF). Wordt niet beïnvloed door suppletie en of vervoersbewegingen. |
| Vissen | |
| N.v.t. | Beschermde vissen ondervinden geen effect van de strandsuppletie. |
| Vlinders, libellen en overige ongewervelden | |
| Diverse soorten | Niet op en nabij strand (NDFF). Worden niet beïnvloed door suppletie en of vervoersbewegingen. |

4.3 Vogels

Het voorkomen van broedvogels bij de suppletielocatie kan niet over het gehele traject worden uitgesloten (zie ook paragraaf 3.4.2). Hoewel over de gehele suppletielocatie sprake is van intensieve recreatie zijn broedgevallen van strandplevier, dwergstern en eider niet uit te sluiten. Het gaat daarbij om de recreatieluwte delen tussen strandslagen.



De effecten worden voorkomen door buiten het broedseizoen te werken of voorafgaand een broedvogelcontrole uit te voeren. Indien broedende vogels worden aangetroffen dient een door een deskundige vastgestelde afstand aangehouden te worden.

Aanvoerroute materieel over land

De aanvoer van materieel over land dient over strandslagen plaats te vinden. In het indicatief ontwerp zijn hiervoor geen routes vastgelegd. Er zijn meerdere strandslagen beschikbaar waarover het materieel kan worden aangevoerd. Langs strandslagen kunnen broedgevallen aanwezig zijn. Op Texel zijn echter een groot aantal strandslagen welke volledig verhard zijn en met een intensief recreatief gebruik. Deze zijn daarom geschikt als aanvoerroute voor materieel zonder daarbij eventuele broedgevallen te verstoren. Dit betreft: Jan Ayeslag, Westerslag, Strandslag Paal 17, Badweg en de Krimweg. Hiervan is de Krimweg direct bij de suppletielocatie gelegen.

Ook kan aanvoer van materieel over zee plaatsvinden. Hierbij zal ook geen sprake zijn van verstoring van broedgevallen.

4.4 Conclusies Wnb Soortenbescherming

Uit de toetsing is gebleken dat voorkomen van broedvogels niet is uit te sluiten. De volgende voorwaarden zijn noodzakelijk en worden in het werkprotocol uitgewerkt. De aannemer is verplicht om de vervolgstappen zoals in de Gedragscode benoemd uit te voeren. Aangezien de Gedragscode wordt gevolgd is geen ontheffing noodzakelijk.

| Voorwaarden in ecologisch werkprotocol aannemer |
|---|
| Aan- en afvoer van materieel over land vindt plaats over verharde strandslagen. |
| Buiten het broedseizoen werken of voorafgaand een broedvogelcontrole uitvoeren. Indien broedende vogels worden aangetroffen dient een door een ter zake kundige vastgestelde afstand aangehouden te worden. De broedvogelcontrole vindt plaats twee tot drie weken voor uitvoering en wordt indien nodig herhaald enkele dagen voor uitvoering. |
| Algemene zorgplicht (zie bijlage 1). |



5 Conclusies

5.1 Gebiedsbescherming

Voor de activiteit gelden de voorwaarden vanuit de zorgplicht. Deze dienen in het ecologisch werkprotocol van de aannemer opgenomen te worden. Middels dit ecologisch werkprotocol, waaraan de aannemer contractueel gebonden is, wordt het naleven van de voorwaarden geborgd. Wanneer het ontwerp, de wijze van uitvoering of periode van de suppletie wijzigt, dient opnieuw getoetst te worden of de suppletie nog voldoet aan de voorwaarden vanuit de zorgplicht.

| Voorwaarden in ecologisch werkprotocol aannemer |
|---|
| De suppletiewerkzaamheden vinden plaats boven de LAT grens (m.u.v. zandtransport en de zinkers en landleiding). |
| Voorafgaand aan de werkzaamheden is een kartering voor embryonale duinen noodzakelijk. Als uit de kartering blijkt dat dit habitatype aanwezig is, zal conform de voorwaarden in het beheerplan, maximaal 1 hectare bedekt worden. |
| Strandsuppleties worden tijdens het broedseizoen niet uitgevoerd op locaties die door de beheerder zijn afgesloten of gemarkeerd als broedgebied voor bontbekplevier, strandplevier of dwergstern. Dit wordt voorafgaand aan de werkzaamheden met de beheerder afgestemd. |
| Binnen 500 meter van de voorgenomen suppletielocatie, wordt een broedvogelcontrole uitgevoerd. Bij het aantreffen van broedende vogels geldt een afstand van minimaal 350 meter tussen de nestplaats(sen) en de grens van het werkgebied van de strandsuppletie. De broedvogelcontrole vindt plaats twee tot drie weken voor uitvoering en wordt indien nodig herhaald enkele dagen voor uitvoering. De resultaten worden direct aan RWS doorgegeven. |
| Schepen die zand suppleren, houden minimaal 500 meter afstand van vogelconcentraties van topper, eidereend- en zwarte zee-eend. |
| Schepen die zand transporteren, houden minimaal 500 meter afstand tot vogelconcentraties van topper, eidereend en zwarte zee-eend. |

5.2 Soortenbescherming

Uit de toetsing is gebleken dat voorkomen van broedvogels niet is uit te sluiten. De volgende voorwaarden zijn noodzakelijk en worden in het werkprotocol uitgewerkt. De aannemer is verplicht om de vervolgstappen zoals in de Gedragscode benoemd uit te voeren. Aangezien de Gedragscode wordt gevolgd is geen ontheffing noodzakelijk.

| Voorwaarden in ecologisch werkprotocol aannemer |
|---|
| Aan- en afvoer van materieel over land vindt plaats over verharde strandslagen. |
| Buiten het broedseizoen werken of voorafgaand een broedvogelcontrole uitvoeren. Indien broedende vogels worden aangetroffen dient een door een ter zake kundige vastgestelde afstand aangehouden te worden. De broedvogelcontrole vindt plaats twee tot drie weken voor uitvoering en wordt indien nodig herhaald enkele dagen voor uitvoering. Voor aan en afvoerroutes worden verharde strandslagen gebruikt. |
| Algemene zorgplicht (zie bijlage 1). |



6 Literatuur

Rijkswaterstaat, 2018. Gedragscode soortenbescherming: Bestemd voor bestendig beheer en onderhoud en kleinschalige ruimtelijke inrichting of ontwikkeling.

Leopold M.F. 1996. *Spisula subtruncata* als voedselbron voor zee-eenden in Nederland. BEON Report 96-2. Rijksinstituut voor Kust en Zee, Den Haag.

Ministerie van Infrastructuur & Milieu, 2016. Natura 2000-beheerplan Noordzeekustzone: Periode 2016 – 2022.

Perdon, K.J., Troost, K., Zwol, J. van, Asch, M. van, Pool, J. van der. 2018. Schelpdierbestanden in de Nederlandse kustzone in 2018. Stichting Wageningen Research, Centrum voor Visserijonderzoek (CVO) (CVO rapport 18.010).

Richardson WJ, Greene CR Jr, Malme C, & Thomson DH, 1995. *Marine Mammals and Noise*. San Diego: Academic Press.

Rijksdienst voor Ondernemend Nederland, 2016. Natura 2000-beheerplan Texel.

Sluiter M, F.A. Arts, S.J. Lilipaly, P.A. Wolf, 2020. Midwintertelling van zee-eenden in de Waddenzee en Nederlandse kustwateren in augustus en november 2019 en januari 2020. Rapport RWS – Centrale Informatievoorziening. Rapport BM 20.20 / Deltamilieu Projecten rapport 2020-6 Vlissingen.

Sweco, 2017. Winning suppletiezand Noordzee 2018 t/m 2027. Milieueffectrapportage. De Bilt, 18 december 2017.

Internet:

www.noordzeeloket.nl

www.informatiehuismarien.nl



Bijlage 1 Uitvoeringsvoorwaarden voor aannemer

Deze voorwaarden dienen opgenomen te worden in het ecologisch werkprotocol van de aannemer. In dit ecologische werkprotocol worden de voorwaarden nader uitgewerkt waarbij de Gedragscode van RWS gevolgd wordt. Voor de vervolgestappen verwijzen wij naar figuur 4.1 en de Gedragscode. Middels het nader uitgewerkte ecologisch werkprotocol, waaraan de aannemer contractueel gebonden is, wordt het naleven van de voorwaarden geborgd.

De getoetste activiteiten staan in hoofdstuk 2 beschreven. Wanneer het ontwerp, de wijze van uitvoering of periode van de suppletie wijzigt, dient opnieuw getoetst te worden of de suppletie nog voldoet aan de voorwaarden. Zo geldt voor deze suppletie dat het graven van een geleidegeul of het doorgraven van een brekerbank niet is getoetst. Indien dit wel het geval is, dient deze activiteit alsnog getoetst te worden.

Rijkswaterstaat toetst in het jaar voorafgaand aan de uitvoering opnieuw of schelpenbanken aanwezig zijn in of nabij de zandwinvakken op basis van nieuwe WOT-data. Dit betekent dat voor suppleties in **2022-2023** opnieuw beoordeeld wordt of maatregelen voor schelpenbanken nodig zijn.

Voorwaarden in ecologisch werkprotocol aannemer

1. Uitwerking zorgplicht

De zorgplicht houdt in dat één ieder voldoende zorg in acht neemt voor de in het wild levende dieren en planten, alsmede hun directe leefomgeving. De zorgplicht geldt altijd en voor alle planten, dieren en beschermde natuurgebieden. In gewone bewoondingen houdt de zorgplicht in dat gewerkt wordt met respect voor de natuur en voor levende dieren en planten. Zo moeten dieren die kunnen vluchten voor de werkzaamheden de kans daartoe geboden worden. De aannemer geeft aan op welke wijze aan de zorgplicht invulling wordt gegeven.

2. LAT grens

De suppletiewerkzaamheden vinden plaats boven de LAT grens (m.u.v. zandtransport en de zinkers en landleiding). Indien dit niet mogelijk is dient getoetst te worden of dit tot bodemberoering/effecten leidt in TBB zone 3-gebied.

3. Broedvogels

Strandsuppleties worden tijdens het broedseizoen niet uitgevoerd op locaties die door de beheerder zijn afgesloten of gemarkeerd als broedgebied voor bontbekplevier, strandplevier of dwergstern. Voor aan- en afvoerroutes worden verharde strandslagen gebruikt. Dit wordt voorafgaand aan de werkzaamheden met de beheerder afgestemd. Daarnaast wordt bij uitvoering in het broedseizoen binnen 500 meter van de voorgenomen suppletielocatie een broedvogelcontrole uitgevoerd. Bij het aantreffen van broedende vogels geldt een afstand van minimaal 350 meter tussen de nestplaats(en) en de grens van het werkgebied van de strandsuppletie. De broedvogelcontrole vindt plaats twee tot drie weken voor uitvoering en wordt indien nodig herhaald enkele dagen voor uitvoering. De resultaten worden direct aan RWS doorgegeven.



4. Embryonale duinen

Voorafgaand aan de werkzaamheden is een kartering voor embryonale duinen noodzakelijk. Als uit de kartering blijkt dat dit habitatype aanwezig is, zal conform de voorwaarden in het beheerplan, maximaal 1 hectare bedekt worden.

5. Afstand houden tot zee-eenden

Schepen die zand suppleren of transporteren houden minimaal 500 meter afstand van vogelconcentraties van topper, eidereend en zwarte zee-eend.

6. Onverwachte aanwezigheid van beschermde soorten.

Bij onverwachte aanwezigheid van beschermde soorten wordt Rijkswaterstaat en het bevoegd gezag direct op de hoogte gebracht. De werkzaamheden worden pas hervat nadat de door een ter zake deskundige ecoloog noodzakelijk geachte beschermende maatregelen zijn getroffen. De maatregelen worden schriftelijk verantwoord en aan het bevoegd gezag gestuurd. De kans dat onverwacht beschermde soorten aanwezig zijn, is bij strandsuppleties zeer laag.

7. Aan- en afvoerroutes over land

Aan- en afvoer van materieel over land vindt plaats over verharde strandslagen.

8. Deskundige

De voorwaarden worden uitgevoerd door of onder toezicht van een ecologisch deskundige. Dit is een persoon die aantoonbaar een opleiding, kennis en ervaring heeft op het gebied van de (soort)specifieke ecologie. De deskundige heeft een afgeronde hbo of universitaire opleiding met als zwaartepunt (Nederlandse) ecologie of; een afgeronde mbo-opleiding, met als zwaartepunt soortenherkenning en zorgvuldig handelen ten opzichte van in Nederland in het wild voorkomende planten en dieren. Daarnaast heeft de deskundige praktijkervaring opgedaan, via een ecologisch adviesbureau, zoals een bureau dat is aangesloten bij het Netwerk Groene Bureaus, natuur beherende organisaties of organisaties die zich inzetten op het gebied van soortenbescherming. Of is een medewerker van Rijkswaterstaat die aantoonbaar ervaringskennis heeft van de betreffende soorten in de beheergebieden van Rijkswaterstaat.



Bijlage 2

Analyse korrelgrootte zandwin- en suppletiegebieden